

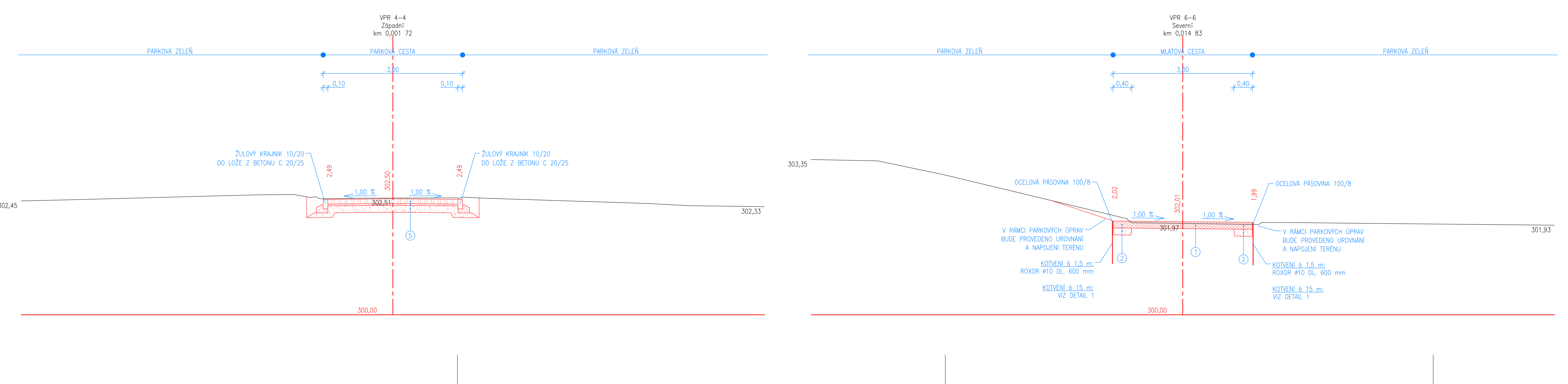

DETAIL 1:

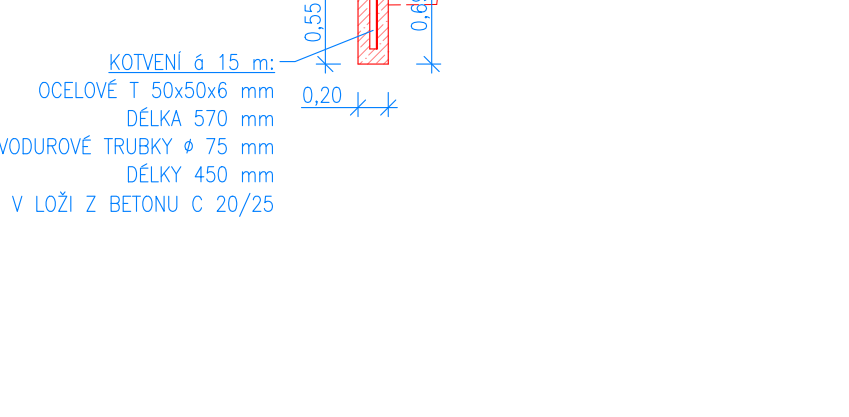

DETAIL 2:

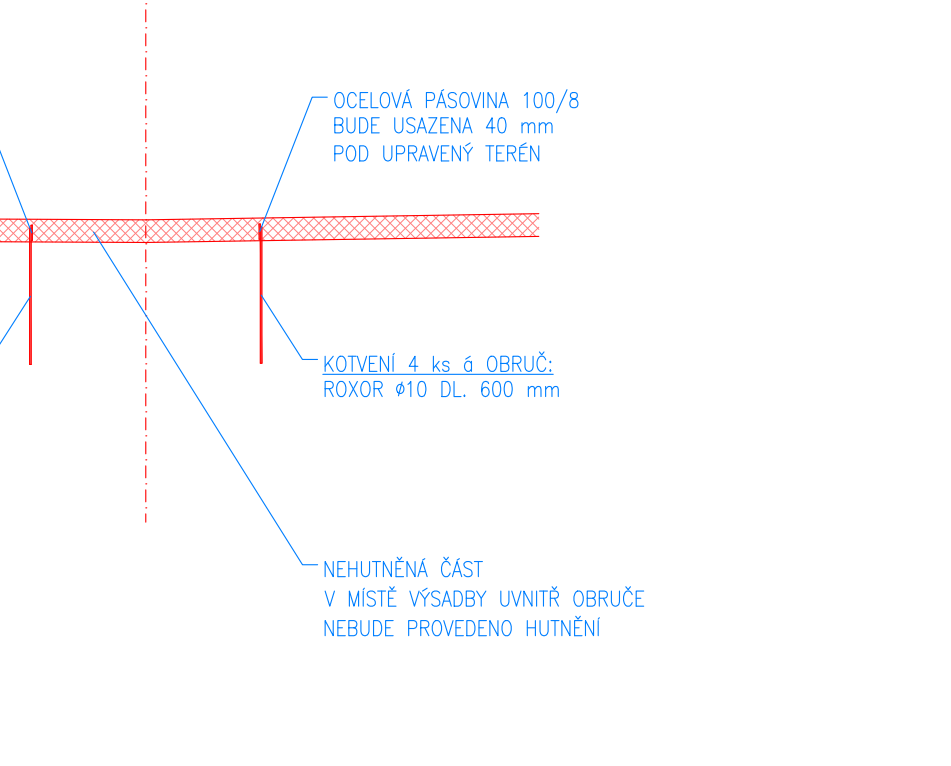

①	MECHANICKY ZPEVNĚNÉ KAMENIVO	MZK	ČSN 73 6126-1	150 mm
				150 mm
	STÁVAJÍCÍ KONSTRUKČNÍ VRSTVY PARKOVÉ CESTY SROVNÁNÍ A UPRAVENÍ STÁVAJÍCÍCH KONSTRUKČNÍCH VRSTEV, $E_{def,2}$ = 50 MPa, $E_{def,2}/E_{def,1}$ ≤ 2,5			
②	MECHANICKY ZPEVNĚNÉ KAMENIVO	MZK	ČSN 73 6126-1	150 mm
	ŠTĚRKODRŤ FRAKCE 0/32	$ŠD_B$ 0/32	ČSN 73 6126-1	150 mm
				300 mm
	UPRAVENÁ ZEMNÍ PLÁŇ, $E_{def,2}$ = 30 MPa, $E_{def,2}/E_{def,1}$ ≤ 2,5			
③	KAMENNÁ DLAŽBA (POZNÁMKA 1)	DL	ČSN 73 6126-1	100 mm
	DRCENÉ KAMENIVO FRAKCE 4/8	L	ČSN 73 6126-1	40 mm
				140 mm
	STÁVAJÍCÍ KONSTRUKČNÍ VRSTVY PARKOVÉ CESTY SROVNÁNÍ A UPRAVENÍ STÁVAJÍCÍCH KONSTRUKČNÍCH VRSTEV, $E_{def,2}$ = 50 MPa, $E_{def,2}/E_{def,1}$ ≤ 2,5			
④	KAMENNÁ DLAŽBA (POZNÁMKA 1)	DL	ČSN 73 6126-1	100 mm
	DRCENÉ KAMENIVO FRAKCE 4/8	L	ČSN 73 6126-1	40 mm
	ŠTĚRKODRŤ FRAKCE 0/32	$ŠD_B$ 0/32	ČSN 73 6126-1	150 mm
				290 mm
	UPRAVENÁ ZEMNÍ PLÁŇ, $E_{def,2}$ = 30 MPa, $E_{def,2}/E_{def,1}$ ≤ 2,5			
⑤	ŽULOVÁ DLAŽBA 20/10/10 (POZNÁMKA 2)	DL	ČSN 73 6126-1	100 mm
	DRCENÉ KAMENIVO FRAKCE 4/8	L	ČSN 73 6126-1	40 mm
	ŠTĚRKODRŤ FRAKCE 0/32	$ŠD_B$ 0/32	ČSN 73 6126-1	150 mm
				290 mm
	UPRAVENÁ ZEMNÍ PLÁŇ, $E_{def,2}$ = 30 MPa, $E_{def,2}/E_{def,1}$ ≤ 2,5			
⑥	BETONOVÁ DLAŽBA 50/50/5 (POZNÁMKA 3)	DL	ČSN 73 6126-1	50 mm
	DRCENÉ KAMENIVO FRAKCE 4/8	L	ČSN 73 6126-1	40 mm
				90 mm
	STÁVAJÍCÍ KONSTRUKČNÍ VRSTVY PARKOVÉ CESTY SROVNÁNÍ A UPRAVENÍ STÁVAJÍCÍCH KONSTRUKČNÍCH VRSTEV, $E_{def,2}$ = 50 MPa, $E_{def,2}/E_{def,1}$ ≤ 2,5			

POZNÁMKA 1:
U SCHODIŠTĚ, OPĚRNÉ ZÍDKY A DLAŽBY KOLEM SLUNEČNÍCH HODIN MUSÍ BÝT ZACHOVÁNA VIZUÁLNÍ PODOBA STÁVAJÍCÍ OPĚRNÉ ZÍDKY A DLAŽBY SCHODIŠTĚ, PŘI BOURÁNÍ SE PROTO BUDE POSTUPOVAT S MAXIMÁLNÍ PEČLIVOSTÍ, TAK ABY KAMENY NEBYLY ROZBITY A BYLO MOŽNÉ JE ZNOVU POUŽÍT JAK DO OPĚRNÝCH ZÍDEK, SCHODIŠTĚ I DLÁŽDĚNÉHO KRUHU KOLEM SLUNEČNÍCH HODIN

PŘED OPĚTOVNÝM POUŽITÍM BUDOU KAMENY DŮKLADNĚ OČIŠTĚNY OD ZBYTKŮ ZDÍCÍ MALTY, BETONU APOD.

UVEDENÉ TLOUŠŤKY KONSTRUKČNÍCH VRSTEV BUDOU UPRAVENY DLE SKUTEČNĚ VYTĚŽENÉHO KAMENE, PŘEDEVŠÍM PŘED BETONÁŽÍ ŽELEZOBETONOVÉ DESKY SCHODIŠTĚ, BUDOU OVĚŘENY TLOUŠŤKY VYTĚŽENÉHO KAMENE A V PŘÍPADĚ POTŘEBY BUDE MÍRNĚ UPRAVENA ŽELEZOBETONOVÁ DESKA. OBDOBNĚ BUDE UPRAVENA TLOUŠŤKA KONSTRUKČNÍCH VRSTEV U KAMENNÉ DLAŽBY U SLUNEČNÍCH HODIN.

POZNÁMKA 2:
DLAŽBA ZE ŽULOVÝCH KVÁDRŮ 200/100/100 BUDE UKLÁDÁNA DLE ILUSTRAČNÍHO OBRÁZKU V TECHNICKÉ ZPRÁVĚ. TEDY NA PŘEVAZ, PRŮBĚŽNÁ SPÁRA BUDE PŘÍČNĚ NA OSU PARKOVÉ CESTY, OKRAJ BUDE ZE ŽULOVÉHO KRAJNÍKU, PŘÍPADNĚ ZE STEJNÝCH KVÁDRŮ ULOŽENÝCH DO LOŽE Z BETONU C 20/25 POKLÁDANÝCH PODÉLNĚ (ROVNOBĚŽNĚ) S OSOU PARKOVÉ CESTY – VYZNAČENO V SITUACI.

POZNÁMKA 3:
BETONOVÁ DLAŽBA 50/50/5 BUDE POKLÁDÁNA DLE SPÁROŘEZU VYZNAČENÉHO V SITUACI. TEDY NA PRŮBĚŽNOU SPÁRU KOPÍRUJÍCÍ ORIENTACI STÁVAJÍCÍ BUDOVY ALTÁNU. V PODÉLNÉ SMĚRU BUDOVY BUDE DÉLKA BUDOVY DŮKLADNĚ ZMĚŘENA A JEDNOTLIVÉ SPÁRY BUDOU ROZMĚŘENY TAK, ABY V PODÉLNÉM SMĚRU BUDOVY BYL ÚPLNĚ ELIMINOVÁN DOŘEZ A NA CELOU DÉLKU DOŠLO K ROZPUŠTĚNÍ PŘÍPADNÉHO PŘESAHU BUDOVY V RÁMCI VŠECH SPÁR.

Památková obnova Jubilejního parku ve Znojmě
II. etapa - stavební část

VEDOUCÍ PROJEKTU: doc. Ing. Pavel Šimek, Ph. D.	ZODPOVĚDNÝ PROJEKTANT: Ing. Marek Lukács	VYPRACOVAL: Ing. Marek Lukács
MÍSTO: Znojmo	KATASTR: Znojmo - město,793418	FORMÁT: 22 x A4
OBJEDNATEL: Město Znojmo, Obrokova 1/12, 669 22		DATUM: listopad 2019
ZHOTOVITEL: Ing. Pavel Šimek - FLORART, ateliér pro zahradní a krajinářskou tvorbu		STUPEŇ: DPS
Výkres: D.02.2.3. Vzorové příčné řezy		MĚŘÍTKO: 1:50

SOUŘADNICOVÝ SYSTÉM: JTSK